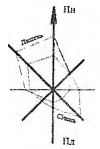
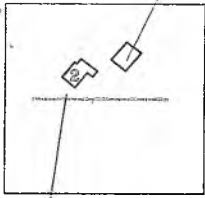


Ситуаційна схема
М 1:5000



Територія ринку
9-3,1684 га



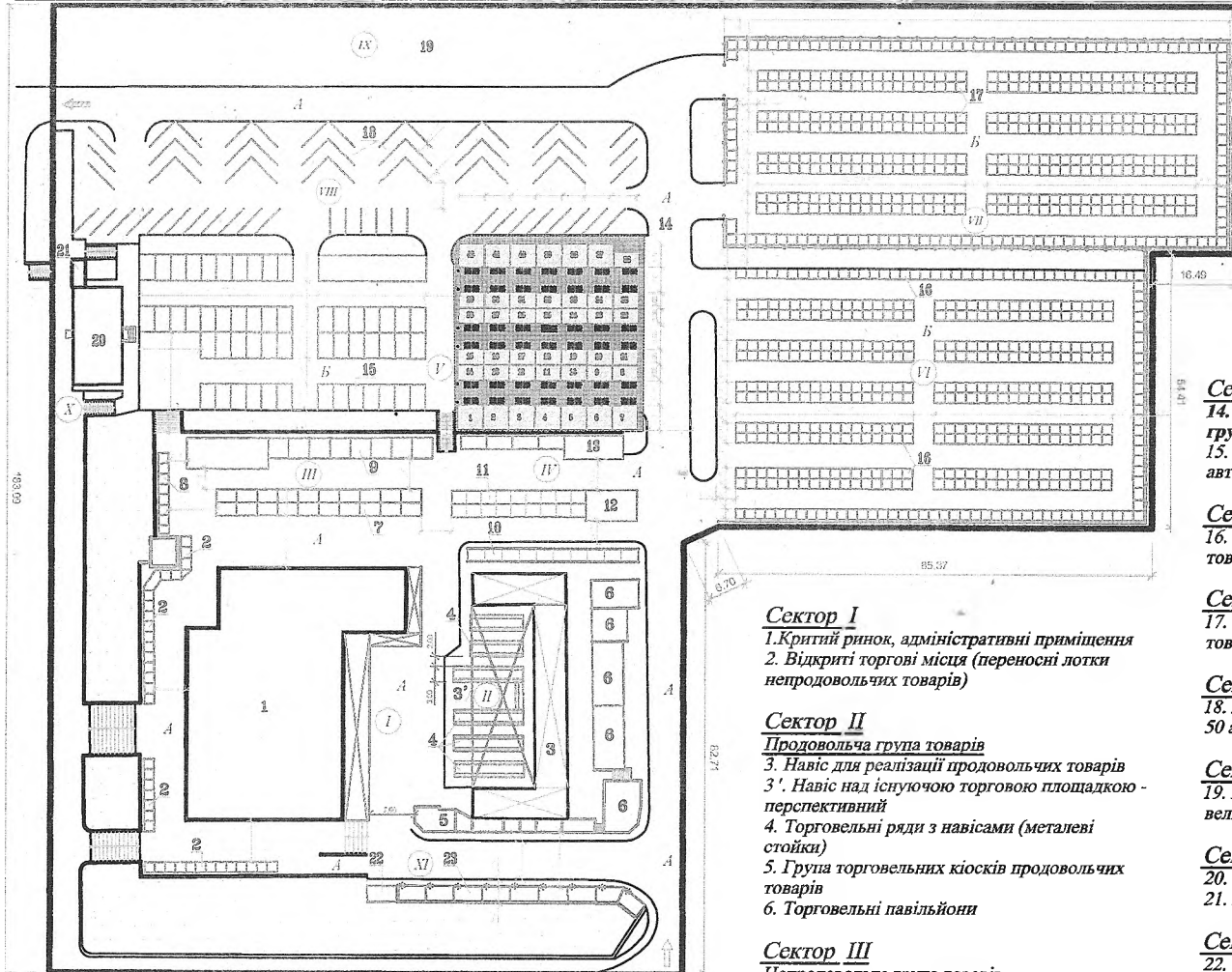
Місце розміщення групи
проектних торговельних
павільйонів

СХЕМА РОЗМІЩЕННЯ ТС. ПЛАН БЛАГОУСТРОЮ.

М 1:500 (повернуто на -35°)

Умовні позначки

- керамічна пропускарна плитка
- тротуарна плитка
- межі земельної ділянки, переданої в оренду для розміщення та обслуговування ринку
- існуючі проїзди, площадки та тротуари з асфальтобетонним покриттям
- існуючі площадки з бетонним покриттям
- існуючі газони
- існуючі основні будівлі та споруди
- існуючі групи кіосків (павільйонів) та контейнерів
- торговельні ряди з палаток
- торговельні ряди з навісами (металеві стойки)
- відкриті торговельні ряди з лотків
- торговельні павільйони (МАФ) - перспективні
- навіс в продовол. секторі - перспективні
- підпорна стінка
- існуючий в'їзд
- існуючий в'їзд
- урпа



- торговельні павільйони розміром в плані одного павільйону 3,0 х 5,0 м (архітпн 1).
- торговельні павільйони розміром в плані одного павільйону 5,0 х 5,0 м. (архітпн 2).

1. План благоустрою території під проектні групи торговельних павільйонів розроблений на основі генерального плану території центрального міського ринку по вул. Дружби Народів, 19-Б, затвердженого рішенням Южноукраїнської міської ради від 24.11.2011 року №383 "Про затвердження плану території ринку товариства з обмеженою відповідальністю "Центральний міський ринок" по вул. Дружби Народів, 19-Б".

1. Загальна площа земельної ділянки - 3,1684 га.
2. Договір оренди земельної ділянки від 08.05.2009р. №040900300034.
3. Кількість проектних торговельних павільйонів - 42.
4. Площа забудови під проектні павільйони - 760 м².
5. Загальна площа стоянки транспортних засобів - 522,50 м². 50 місць для розміщення автотранспортних засобів.

Сектор V
14. Групи торговельних павільйонів (змішаної групи товарів) - проектні
15. Відкрита площадка для торгівлі з автотранспорту

Сектор VI
16. Торговельні ряди з палаток (непродовольчі товари)

Сектор VII
17. Торговельні ряди з палаток (непродовольчі товари)

Сектор VIII
18. Автостоянка для тимчасового паркування на 50 автомобілів

Сектор IX
19. Відкрита торговельна площадка для великогабаритних непродовольчих товарів

Сектор X
20. АБК (з вбудованим туалетом)
21. Площадка для сміттєзбірних контейнерів

Сектор XI
22. Торговельний павільйон
23. Торговельні павільйони (непродов. товарів) - перспективні

Сектор I
1. Критий ринок, адміністративні приміщення
2. Відкриті торгові місця (переносні лотки непродовольчих товарів)

Сектор II
Продовольча група товарів
3. Навіс для реалізації продовольчих товарів
3'. Навіс над існуючою торговою площадкою - перспективний
4. Торговельні ряди з навісами (металеві стойки)
5. Група торговельних кіосків продовольчих товарів
6. Торговельні павільйони

Сектор III
Непродовольча група товарів
7. Торговельний двосмуговий ряд із контейнерів
8. Односмуговий ряд з контейнерів
9. Група торговельних кіосків та павільйонів

Сектор IV
Непродовольча група товарів
10. Торговельний ряд із кіосків
11. Торговельний двосмуговий ряд із контейнерів
12. Торговельний павільйон
13. Група торговельних кіосків та павільйонів

Замовник: ТОВ "Центральний міський ринок"		Арх. Арх. Арх. Арх.	
Розміщення групи ТС - торговельних павільйонів на Центральному міському ринку по вул. Дружби Народів, 19-Б, в м. Южноукраїнську Хмельницької області			
Генеральний план.		Лист № 1 / 1	
Схема розміщення ТС. План благоустрою (М 1:500). Ситуаційна схема (М 1:5000)		УЕОС № ДП/2014/АБ/НС/88004	